

Отчёт сформирован Контур.Реестро согласно записям из ЕГРН, носит справочный характер и не является официальной выпиской

Отчёт об объекте недвижимости

Сведения о характеристиках объекта недвижимости

Раздел 1 Лист 1

| Земельный участок   |   |                   |                         |
|---|---|-------------------|-------------------------|
| вид объекта недвижимости  |   |                   |                         |
| Лист № 1 раздела 1  | Всего листов раздела 1: 3   | Всего разделов: 8 | Всего листов отчёта: 24 |
| 01.10.2024г. № КУВИ-001/2024-242718256  |   |                   |                         |
| Кадастровый номер:  | 24:50:0100239:2121  |                   |                         |
| Номер кадастрового квартала:  | 24:50:0100239   |                   |                         |
| Дата присвоения кадастрового номера:  | 23.11.2017  |                   |                         |
| Ранее присвоенный государственный учетный номер:  | данные отсутствуют  |                   |                         |
| Адрес:  | Российская Федерация, Красноярский край, городской округ город Красноярск, город Красноярск, проспект Свободный, земельный участок 68/2                         |                   |                         |
| Площадь:  | 1700 +/- 14   |                   |                         |
| Кадастровая стоимость, руб.:  | 4722328   |                   |                         |
| Кадастровые номера расположенных в пределах земельного участка объектов недвижимости:   | 24:50:0100239:684   |                   |                         |
| Кадастровые номера объектов недвижимости, из которых образован объект недвижимости:   | 24:50:0100239:585   |                   |                         |
| Кадастровые номера образованных объектов недвижимости:  | данные отсутствуют  |                   |                         |
| Категория земель:   | Земли населенных пунктов  |                   |                         |
| Виды разрешенного использования:  | Хранение автотранспорта (код 2.7.1), предоставление коммунальных услуг (код 3.1.1); многоэтажная жилая застройка (высотная застройка) (код 2.6)                 |                   |                         |
| Сведения о кадастровом инженерере:  | Макаренко Наталья Геннадьевна, СНИЛС 120-327-193 04, договор на выполнение кадастровых работ от 24.03.2017 № б/н, дата завершения кадастровых работ: 23.10.2017 |                   |                         |
| Сведения о лесах, водных объектах и об иных природных объектах, расположенных в пределах земельного участка:  | данные отсутствуют  |                   |                         |
| Сведения о том, что земельный участок полностью расположен в границах зоны с особыми условиями использования территории, территории объекта культурного наследия, публичного сервитута: | данные отсутствуют  |                   |                         |

| Земельный участок   |                           |                    |                         |
|---|---------------------------|--------------------|-------------------------|
| вид объекта недвижимости  |                           |                    |                         |
| Лист № 2 раздела 1  | Всего листов раздела 1: 3 | Всего разделов: 8  | Всего листов отчёта: 24 |
| 01.10.2024г. № КУВИ-001/2024-242718256  |                           |                    |                         |
| Кадастровый номер:  |                           | 24:50:0100239:2121 |                         |
| Сведения о том, что земельный участок расположен в границах особой экономической зоны, территории опережающего развития, зоны территориального развития в Российской Федерации, игровой зоны:   | данные отсутствуют        |                    |                         |
| Сведения о том, что земельный участок расположен в границах особо охраняемой природной территории, Байкальской природной территории и ее экологических зон, лесопарковом зеленом поясе, охотничьего угодья, лесничества:  | данные отсутствуют        |                    |                         |
| Сведения о расположении земельного участка и (или) расположенного на нем объекта недвижимости в границах территории, в отношении которой принято решение о резервировании земель для государственных или муниципальных нужд:  | данные отсутствуют        |                    |                         |
| Сведения о результатах проведения государственного земельного надзора:  | данные отсутствуют        |                    |                         |
| Сведения о расположении земельного участка в границах территории, в отношении которой утвержден проект межевания территории:  | данные отсутствуют        |                    |                         |
| Условный номер земельного участка:  | данные отсутствуют        |                    |                         |
| Сведения о принятии акта и (или) заключении договора, предусматривающих предоставление в соответствии с земельным законодательством исполнительным органом государственным органом власти или органом местного самоуправления, находящегося в государственной или муниципальной собственности земельного участка для строительства наемного дома социального использования или наемного дома коммерческого использования: | данные отсутствуют        |                    |                         |
| Сведения о том, что земельный участок или земельные участки образованы на основании решения об изъятии земельного участка и (или) расположенного на нем объекта недвижимости для государственных или муниципальных нужд:  | данные отсутствуют        |                    |                         |
| Сведения о том, что земельный участок образован из земель или земельного участка, государственная собственность на которые не разграничена:   | данные отсутствуют        |                    |                         |

|   |                           |  |                         |
|---|---------------------------|--|-------------------------|
| Земельный участок   |                           |  |                         |
| вид объекта недвижимости  |                           |  |                         |
| Лист № 3 раздела 1  | Всего листов раздела 1: 3 | Всего разделов: 8  | Всего листов отчёта: 24 |
| 01.10.2024г. № КУВИ-001/2024-242718256  |                           |  |                         |
| Кадастровый номер:  |                           | 24:50:0100239:2121   |                         |
| Сведения о наличии земельного спора о местоположении границ земельных участков: |                           | данные отсутствуют   |                         |
| Статус записи об объекте недвижимости:  |                           | Сведения об объекте недвижимости имеют статус "актуальные"   |                         |
| Особые отметки:   |                           | <p>Сведения об ограничениях права на объект недвижимости, обременениях данного объекта, не зарегистрированных в реестре прав, ограничений прав и обременений недвижимого имущества: вид ограничения (обременения): ограничения прав на земельный участок, предусмотренные статьей 56 Земельного кодекса Российской Федерации; срок действия: с 10.07.2019; реквизиты документа-основания: доверенность от 20.07.2018 серия: 24АА № 3203522; сопроводительное письмо от 22.05.2019 № ОКТ-05-22-15-57; о порядке установления охранных зон объектов электросетевого хозяйства и особых условий использования земельных участков, расположенных в границах таких зон от 24.02.2009 № 160 выдан: Правительство РФ; описание местоположения границ от 01.03.2019 № б/н. вид ограничения (обременения): ограничения прав на земельный участок, предусмотренные статьей 56 Земельного кодекса Российской Федерации; срок действия: с 11.04.2023; реквизиты документа-основания: распоряжение "Об установлении публичного сервитута (ПАО "РОССЕТИ СИБИРЬ") от 14.02.2023 № 762-недв выдан: Администрация города Красноярска.</p> |                         |

Отчёт об объекте недвижимости  
Сведения о зарегистрированных правах

|  |  |  |  |
|--|--|--|--|
| Земельный участок                      |  |  |  |
| вид объекта недвижимости               |  |  |  |
| Лист № 1 раздела 2                     | Всего листов раздела 2: 10   | Всего разделов: 8  | Всего листов отчёта: 24  |
| 01.10.2024г. № КУВИ-001/2024-242718256 |  |  |  |
| Кадастровый номер:                     |  | 24:50:0100239:2121   |  |
| 1                                      | Правообладатель (правообладатели):   | 1.1  | Физическое лицо  |
|  | Сведения о возможности предоставления третьим лицам персональных данных физического лица:  | 1.1.1  | данные отсутствуют   |
| 2                                      | Вид, номер, дата и время государственной регистрации права:  | 2.1  | Общая долевая собственность, 1/6<br>24:50:0100239:2121-24/097/2023-22<br>26.05.2023 08:35:58 |
| 3                                      | Сведения об осуществлении государственной регистрации сделки, права без необходимого в силу закона согласия третьего лица, органа: | 3.1  | данные отсутствуют   |
| 4                                      | Ограничение прав и обременение объекта недвижимости:   |  |  |
|  | 4.1 вид:   | Аренда   |  |
|  | дата государственной регистрации:  | 26.05.2023 08:35:58  |  |
|  | номер государственной регистрации:   | 24:50:0100239:2121-24/097/2023-23  |  |
|  | срок, на который установлены ограничение прав и обременение объекта недвижимости:  | Срок действия с 29.10.2022 по 31.12.2026   |  |
|  | лицо, в пользу которого установлены ограничение прав и обременение объекта недвижимости:   | Общество с ограниченной ответственностью "Специализированный застройщик "Новый Город", ИНН: 2464057265   |  |
|  | сведения о возможности предоставления третьим лицам персональных данных физического лица   | данные отсутствуют   |  |
|  | основание государственной регистрации:   | <p>Договор аренды земельного участка, выдан 25.10.2022, дата государственной регистрации: 29.10.2022, номер государственной регистрации: 24:50:0100239:2120-24/095/2022-15</p> <p>Договор купли-продажи объектов недвижимости, выдан 25.05.2023<br/>Документ нотариально удостоверен: 25.05.2023 Богословская И.Ю. 24/172-н/24-2023-9-163</p> <p>Договор купли-продажи объектов недвижимости, выдан 25.05.2023<br/>Документ нотариально удостоверен: 25.05.2023 Богословская И.Ю. 24/172-н/24-2023-9-162</p> |  |

| Земельный участок                      |   |  |  |
|--|---|--|--|
| вид объекта недвижимости               |   |  |  |
| Лист № 2 раздела 2                     | Всего листов раздела 2: 10  | Всего разделов: 8  | Всего листов отчёта: 24  |
| 01.10.2024г. № КУВИ-001/2024-242718256 |   |  |  |
| Кадастровый номер:                     |   | 24:50:0100239:2121   |  |
|  |   | Дополнительное соглашение к договору аренды земельного участка от 25.10.2022г., выдан 26.05.2023, дата государственной регистрации: 08.06.2023, номер государственной регистрации: 24:50:0100239:2120-24/095/2023-23 |  |
|  |   | Дополнительное соглашение к Договору аренды земельного участка от 25.10.2022г., выдан 21.03.2024, дата государственной регистрации: 11.04.2024, номер государственной регистрации: 24:50:0100239:2120-24/095/2024-24 |  |
|  | сведения об осуществлении государственной регистрации сделки, права, ограничения права без необходимого в силу закона согласия третьего лица, органа: | данные отсутствуют   |  |
|  | сведения об управляющем залогом и о договоре управления залогом, если такой договор заключен для управления ипотекой:                                 | данные отсутствуют   |  |
|  | сведения о депозитарии, который осуществляет хранение обездвиженной документарной закладной или электронной закладной:                                |  |  |
|  | ведения о внесении изменений или дополнений в регистрационную запись об ипотеке:  |  |  |
| 1                                      | Правообладатель (правообладатели):  | 1.2  | Физическое лицо  |
|  | Сведения о возможности предоставления третьим лицам персональных данных физического лица:   | 1.2.1  | данные отсутствуют   |
| 2                                      | Вид, номер, дата и время государственной регистрации права:   | 2.2  | Общая долевая собственность, 1/6<br>24:50:0100239:2121-24/097/2023-18<br>26.05.2023 08:17:17 |
| 3                                      | Сведения об осуществлении государственной регистрации сделки, права без необходимого в силу закона согласия третьего лица, органа:                    | 3.2  | данные отсутствуют   |
| 4                                      | Ограничение прав и обременение объекта недвижимости:  |  |  |
|  | 4.1 вид:  | Аренда   |  |
|  | дата государственной регистрации:   | 26.05.2023 08:35:58  |  |
|  | номер государственной регистрации:  | 24:50:0100239:2121-24/097/2023-23  |  |
|  | срок, на который установлены ограничение прав и обременение объекта недвижимости:   | Срок действия с 29.10.2022 по 31.12.2026   |  |

| Земельный участок                      |   |  |                         |
|--|---|--|-------------------------|
| вид объекта недвижимости               |   |  |                         |
| Лист № 3 раздела 2                     | Всего листов раздела 2: 10  | Всего разделов: 8  | Всего листов отчёта: 24 |
| 01.10.2024г. № КУВИ-001/2024-242718256 |   |  |                         |
| Кадастровый номер:                     |   | 24:50:0100239:2121   |                         |
|  | лицо, в пользу которого установлены ограничение прав и обременение объекта недвижимости:  | Общество с ограниченной ответственностью "Специализированный застройщик "Новый Город", ИНН: 2464057265   |                         |
|  | сведения о возможности предоставления третьим лицам персональных данных физического лица  | данные отсутствуют   |                         |
|  | основание государственной регистрации:  | <p>Договор аренды земельного участка, выдан 25.10.2022, дата государственной регистрации: 29.10.2022, номер государственной регистрации: 24:50:0100239:2120-24/095/2022-15</p> <p>Договор купли-продажи объектов недвижимости, выдан 25.05.2023<br/>Документ нотариально удостоверен: 25.05.2023 Богословская И.Ю. 24/172-н/24-2023-9-163</p> <p>Договор купли-продажи объектов недвижимости, выдан 25.05.2023<br/>Документ нотариально удостоверен: 25.05.2023 Богословская И.Ю. 24/172-н/24-2023-9-162</p> <p>Дополнительное соглашение к договору аренды земельного участка от 25.10.2022г., выдан 26.05.2023, дата государственной регистрации: 08.06.2023, номер государственной регистрации: 24:50:0100239:2120-24/095/2023-23</p> <p>Дополнительное соглашение к Договору аренды земельного участка от 25.10.2022г., выдан 21.03.2024, дата государственной регистрации: 11.04.2024, номер государственной регистрации: 24:50:0100239:2120-24/095/2024-24</p> |                         |
|  | сведения об осуществлении государственной регистрации сделки, права, ограничения права без необходимого в силу закона согласия третьего лица, органа: | данные отсутствуют   |                         |
|  | сведения об управляющем залогом и о договоре управления залогом, если такой договор заключен для управления ипотекой:                                 | данные отсутствуют   |                         |
|  | сведения о депозитарии, который осуществляет хранение обездвиженной документарной закладной или электронной закладной:                                |  |                         |
|  | сведения о внесении изменений или дополнений в регистрационную запись об ипотеке:   |  |                         |
| 1                                      | Правообладатель (правообладатели):  | 1.3  | Физическое лицо         |
|  | Сведения о возможности предоставления третьим лицам персональных данных физического лица:   | 1.3.1  | данные отсутствуют      |

| Земельный участок                      |  |  |  |
|--|--|--|--|
| вид объекта недвижимости               |  |  |  |
| Лист № 4 раздела 2                     | Всего листов раздела 2: 10   | Всего разделов: 8  | Всего листов отчёта: 24  |
| 01.10.2024г. № КУВИ-001/2024-242718256 |  |  |  |
| Кадастровый номер:                     |  | 24:50:0100239:2121   |  |
| 2                                      | Вид, номер, дата и время государственной регистрации права:  | 2.3  | Общая долевая собственность, 1/6<br>24:50:0100239:2121-24/095/2022-13<br>06.04.2022 10:15:48 |
| 3                                      | Сведения об осуществлении государственной регистрации сделки, права без необходимого в силу закона согласия третьего лица, органа: | 3.3  | данные отсутствуют   |
| 4                                      | Ограничение прав и обременение объекта недвижимости:   |  |  |
| 4.1                                    | вид:   | Аренда   |  |
|  | дата государственной регистрации:  | 26.05.2023 08:35:58  |  |
|  | номер государственной регистрации:   | 24:50:0100239:2121-24/097/2023-23  |  |
|  | срок, на который установлены ограничение прав и обременение объекта недвижимости:  | Срок действия с 29.10.2022 по 31.12.2026   |  |
|  | лицо, в пользу которого установлены ограничение прав и обременение объекта недвижимости:   | Общество с ограниченной ответственностью "Специализированный застройщик "Новый Город", ИНН: 2464057265   |  |
|  | сведения о возможности предоставления третьим лицам персональных данных физического лица   | данные отсутствуют   |  |
|  | основание государственной регистрации:   | <p>Договор аренды земельного участка, выдан 25.10.2022, дата государственной регистрации: 29.10.2022, номер государственной регистрации: 24:50:0100239:2120-24/095/2022-15</p> <p>Договор купли-продажи объектов недвижимости, выдан 25.05.2023<br/>Документ нотариально удостоверен: 25.05.2023 Богословская И.Ю. 24/172-н/24-2023-9-163</p> <p>Договор купли-продажи объектов недвижимости, выдан 25.05.2023<br/>Документ нотариально удостоверен: 25.05.2023 Богословская И.Ю. 24/172-н/24-2023-9-162</p> <p>Дополнительное соглашение к договору аренды земельного участка от 25.10.2022г., выдан 26.05.2023, дата государственной регистрации: 08.06.2023, номер государственной регистрации: 24:50:0100239:2120-24/095/2023-23</p> <p>Дополнительное соглашение к Договору аренды земельного участка от 25.10.2022г., выдан 21.03.2024, дата государственной регистрации: 11.04.2024, номер государственной регистрации: 24:50:0100239:2120-24/095/2024-24</p> |  |

| Земельный участок                      |   |   |  |
|--|---|---|--|
| вид объекта недвижимости               |   |   |  |
| Лист № 5 раздела 2                     | Всего листов раздела 2: 10  | Всего разделов: 8   | Всего листов отчёта: 24  |
| 01.10.2024г. № КУВИ-001/2024-242718256 |   |   |  |
| Кадастровый номер:                     |   | 24:50:0100239:2121  |  |
|  | сведения об осуществлении государственной регистрации сделки, права, ограничения права без необходимого в силу закона согласия третьего лица, органа: | данные отсутствуют  |  |
|  | сведения об управляющем залогом и о договоре управления залогом, если такой договор заключен для управления ипотекой:                                 | данные отсутствуют  |  |
|  | сведения о депозитарии, который осуществляет хранение обездвиженной документарной закладной или электронной закладной:                                |   |  |
|  | ведения о внесении изменений или дополнений в регистрационную запись об ипотеке:  |   |  |
| 1                                      | Правообладатель (правообладатели):  | 1.4   | Физическое лицо  |
|  | Сведения о возможности предоставления третьим лицам персональных данных физического лица:   | 1.4.1   | данные отсутствуют   |
| 2                                      | Вид, номер, дата и время государственной регистрации права:   | 2.4   | Общая долевая собственность, 1/6<br>24:50:0100239:2121-24/095/2022-12<br>06.04.2022 10:15:48 |
| 3                                      | Сведения об осуществлении государственной регистрации сделки, права без необходимого в силу закона согласия третьего лица, органа:                    | 3.4   | данные отсутствуют   |
| 4                                      | Ограничение прав и обременение объекта недвижимости:  |   |  |
|  | 4.1 вид:  | Аренда  |  |
|  | дата государственной регистрации:   | 26.05.2023 08:35:58   |  |
|  | номер государственной регистрации:  | 24:50:0100239:2121-24/097/2023-23   |  |
|  | срок, на который установлены ограничение прав и обременение объекта недвижимости:   | Срок действия с 29.10.2022 по 31.12.2026  |  |
|  | лицо, в пользу которого установлены ограничение прав и обременение объекта недвижимости:  | Общество с ограниченной ответственностью "Специализированный застройщик "Новый Город", ИНН: 2464057265  |  |
|  | сведения о возможности предоставления третьим лицам персональных данных физического лица  | данные отсутствуют  |  |
|  | основание государственной регистрации:  | Договор аренды земельного участка, выдан 25.10.2022, дата государственной регистрации: 29.10.2022, номер государственной регистрации: 24:50:0100239:2120-24/095/2022-15 |  |



| Земельный участок                      |   |   |  |
|--|---|---|--|
| вид объекта недвижимости               |   |   |  |
| Лист № 6 раздела 2                     | Всего листов раздела 2: 10  | Всего разделов: 8   | Всего листов отчёта: 24  |
| 01.10.2024г. № КУВИ-001/2024-242718256 |   |   |  |
| Кадастровый номер:                     |   | 24:50:0100239:2121  |  |
|  |   | <p>Договор купли-продажи объектов недвижимости, выдан 25.05.2023<br/>Документ нотариально удостоверен: 25.05.2023 Богословская И.Ю. 24/172-н/24-2023-9-163</p> <p>Договор купли-продажи объектов недвижимости, выдан 25.05.2023<br/>Документ нотариально удостоверен: 25.05.2023 Богословская И.Ю. 24/172-н/24-2023-9-162</p> <p>Дополнительное соглашение к договору аренды земельного участка от 25.10.2022г., выдан 26.05.2023, дата государственной регистрации: 08.06.2023, номер государственной регистрации: 24:50:0100239:2120-24/095/2023-23</p> <p>Дополнительное соглашение к Договору аренды земельного участка от 25.10.2022г., выдан 21.03.2024, дата государственной регистрации: 11.04.2024, номер государственной регистрации: 24:50:0100239:2120-24/095/2024-24</p> |  |
|  | сведения об осуществлении государственной регистрации сделки, права, ограничения права без необходимого в силу закона согласия третьего лица, органа: | данные отсутствуют  |  |
|  | сведения об управляющем залогом и о договоре управления залогом, если такой договор заключен для управления ипотекой:                                 | данные отсутствуют  |  |
|  | сведения о депозитарии, который осуществляет хранение обездвиженной документарной закладной или электронной закладной:                                |   |  |
|  | сведения о внесении изменений или дополнений в регистрационную запись об ипотеке:   |   |  |
| 1                                      | Правообладатель (правообладатели):  | 1.5   | Физическое лицо  |
|  | Сведения о возможности предоставления третьим лицам персональных данных физического лица:   | 1.5.1   | данные отсутствуют   |
| 2                                      | Вид, номер, дата и время государственной регистрации права:   | 2.5   | Общая долевая собственность, 1/6<br>24:50:0100239:2121-24/097/2019-10<br>06.04.2019 12:48:08 |
| 3                                      | Сведения об осуществлении государственной регистрации сделки, права без необходимого в силу закона согласия третьего лица, органа:                    | 3.5   | данные отсутствуют   |
| 4                                      | Ограничение прав и обременение объекта недвижимости:  |   |  |

|                          |                            |                   |                         |
|--------------------------|----------------------------|-------------------|-------------------------|
| Земельный участок        |                            |                   |                         |
| вид объекта недвижимости |                            |                   |                         |
| Лист № 7 раздела 2       | Всего листов раздела 2: 10 | Всего разделов: 8 | Всего листов отчёта: 24 |

01.10.2024г. № КУВИ-001/2024-242718256

Кадастровый номер: 24:50:0100239:2121

|     |   |  |
|-----|---|--|
| 4.1 | вид:  | Аренда   |
|     | дата государственной регистрации:   | 26.05.2023 08:35:58  |
|     | номер государственной регистрации:  | 24:50:0100239:2121-24/097/2023-23  |
|     | срок, на который установлены ограничение прав и обременение объекта недвижимости:   | Срок действия с 29.10.2022 по 31.12.2026   |
|     | лицо, в пользу которого установлены ограничение прав и обременение объекта недвижимости:  | Общество с ограниченной ответственностью "Специализированный застройщик "Новый Город", ИНН: 2464057265   |
|     | сведения о возможности предоставления третьим лицам персональных данных физического лица  | данные отсутствуют   |
|     | основание государственной регистрации:  | <p>Договор аренды земельного участка, выдан 25.10.2022, дата государственной регистрации: 29.10.2022, номер государственной регистрации: 24:50:0100239:2120-24/095/2022-15</p> <p>Договор купли-продажи объектов недвижимости, выдан 25.05.2023<br/>Документ нотариально удостоверен: 25.05.2023 Богословская И.Ю. 24/172-н/24-2023-9-163</p> <p>Договор купли-продажи объектов недвижимости, выдан 25.05.2023<br/>Документ нотариально удостоверен: 25.05.2023 Богословская И.Ю. 24/172-н/24-2023-9-162</p> <p>Дополнительное соглашение к договору аренды земельного участка от 25.10.2022г., выдан 26.05.2023, дата государственной регистрации: 08.06.2023, номер государственной регистрации: 24:50:0100239:2120-24/095/2023-23</p> <p>Дополнительное соглашение к Договору аренды земельного участка от 25.10.2022г., выдан 21.03.2024, дата государственной регистрации: 11.04.2024, номер государственной регистрации: 24:50:0100239:2120-24/095/2024-24</p> |
|     | сведения об осуществлении государственной регистрации сделки, права, ограничения права без необходимого в силу закона согласия третьего лица, органа: | данные отсутствуют   |
|     | сведения об управляющем залогом и о договоре управления залогом, если такой договор заключен для управления ипотекой:                                 | данные отсутствуют   |

|                          |  |  |  |
|--------------------------|--|--|--|
| Земельный участок        |  |  |  |
| вид объекта недвижимости |  |  |  |

|                    |                            |                   |                         |
|--------------------|----------------------------|-------------------|-------------------------|
| Лист № 8 раздела 2 | Всего листов раздела 2: 10 | Всего разделов: 8 | Всего листов отчёта: 24 |
|--------------------|----------------------------|-------------------|-------------------------|

01.10.2024г. № КУВИ-001/2024-242718256

Кадастровый номер: 24:50:0100239:2121

|   |  |   |  |
|---|--|---|--|
|   |  | сведения о депозитарии, который осуществляет хранение бездвиженной документарной закладной или электронной закладной: |  |
|   |  | ведения о внесении изменений или дополнений в регистрационную запись об ипотеке:                                      |  |
| 1 | Правообладатель (правообладатели):   | 1.6   | Физическое лицо  |
|   | Сведения о возможности предоставления третьим лицам персональных данных физического лица:  | 1.6.1   | данные отсутствуют   |
| 2 | Вид, номер, дата и время государственной регистрации права:  | 2.6   | Общая долевая собственность, 1/6<br>24:50:0100239:2121-24/097/2018-5<br>20.12.2018 09:35:35  |
| 3 | Сведения об осуществлении государственной регистрации сделки, права без необходимого в силу закона согласия третьего лица, органа: | 3.6   | данные отсутствуют   |
| 4 | Ограничение прав и обременение объекта недвижимости:   |   |  |
|   | 4.1 вид:   |   | Аренда   |
|   | дата государственной регистрации:  |   | 26.05.2023 08:35:58  |
|   | номер государственной регистрации:   |   | 24:50:0100239:2121-24/097/2023-23  |
|   | срок, на который установлены ограничение прав и обременение объекта недвижимости:  |   | Срок действия с 29.10.2022 по 31.12.2026   |
|   | лицо, в пользу которого установлены ограничение прав и обременение объекта недвижимости:   |   | Общество с ограниченной ответственностью "Специализированный застройщик "Новый Город", ИНН: 2464057265   |
|   | сведения о возможности предоставления третьим лицам персональных данных физического лица   |   | данные отсутствуют   |
|   | основание государственной регистрации:   |   | <p>Договор аренды земельного участка, выдан 25.10.2022, дата государственной регистрации: 29.10.2022, номер государственной регистрации: 24:50:0100239:2120-24/095/2022-15</p> <p>Договор купли-продажи объектов недвижимости, выдан 25.05.2023<br/>Документ нотариально удостоверен: 25.05.2023 Богословская И.Ю. 24/172-н/24-2023-9-163</p> <p>Договор купли-продажи объектов недвижимости, выдан 25.05.2023<br/>Документ нотариально удостоверен: 25.05.2023 Богословская И.Ю. 24/172-н/24-2023-9-162</p> |

| Земельный участок                      |   |  |
|--|---|--|
| вид объекта недвижимости               |   |  |
| Лист № 9 раздела 2                     | Всего листов раздела 2: 10  | Всего разделов: 8  |
| Всего листов отчёта: 24                |   |  |
| 01.10.2024г. № КУВИ-001/2024-242718256 |   |  |
| Кадастровый номер:                     | 24:50:0100239:2121  |  |
|  |   | Дополнительное соглашение к договору аренды земельного участка от 25.10.2022г., выдан 26.05.2023, дата государственной регистрации: 08.06.2023, номер государственной регистрации: 24:50:0100239:2120-24/095/2023-23 |
|  |   | Дополнительное соглашение к Договору аренды земельного участка от 25.10.2022г., выдан 21.03.2024, дата государственной регистрации: 11.04.2024, номер государственной регистрации: 24:50:0100239:2120-24/095/2024-24 |
|  | сведения об осуществлении государственной регистрации сделки, права, ограничения права без необходимого в силу закона согласия третьего лица, органа: | данные отсутствуют   |
|  | сведения об управляющем залогом и о договоре управления залогом, если такой договор заключен для управления ипотекой:                                 | данные отсутствуют   |
|  | сведения о депозитарии, который осуществляет хранение обремененной документарной закладной или электронной закладной:                                 |  |
|  | сведения о внесении изменений или дополнений в регистрационную запись об ипотеке:   |  |
| 5                                      | Договоры участия в долевом строительстве:   | не зарегистрировано  |
| 6                                      | Заявленные в судебном порядке права требования:   | данные отсутствуют   |
| 7                                      | Сведения о возможности предоставления третьим лицам персональных данных физического лица  | данные отсутствуют   |
| 8                                      | Сведения о возражении в отношении зарегистрированного права:  | данные отсутствуют   |
| 9                                      | Сведения о наличии решения об изъятии объекта недвижимости для государственных и муниципальных нужд:  | данные отсутствуют   |
| 10                                     | Сведения о невозможности государственной регистрации без личного участия правообладателя или его законного представителя:                             | данные отсутствуют   |

|  |  |                    |                         |
|--|--|--------------------|-------------------------|
| Земельный участок                      |  |                    |                         |
| вид объекта недвижимости               |  |                    |                         |
| Лист № 10 раздела 2                    | Всего листов раздела 2: 10   | Всего разделов: 8  | Всего листов отчёта: 24 |
| 01.10.2024г. № КУВИ-001/2024-242718256 |  |                    |                         |
| Кадастровый номер:                     |  | 24:50:0100239:2121 |                         |
| 11                                     | Правопритязания и сведения о наличии поступивших, но не рассмотренных заявлений о проведении государственной регистрации права (перехода, прекращения права), ограничения права или обременения объекта недвижимости, сделки в отношении объекта недвижимости: | отсутствуют        |                         |
| 11                                     | Сведения о невозможности государственной регистрации перехода, прекращения, ограничения права на земельный участок из земель сельскохозяйственного назначения:   | данные отсутствуют |                         |

Отчёт об объекте недвижимости  
Описание местоположения земельного участка

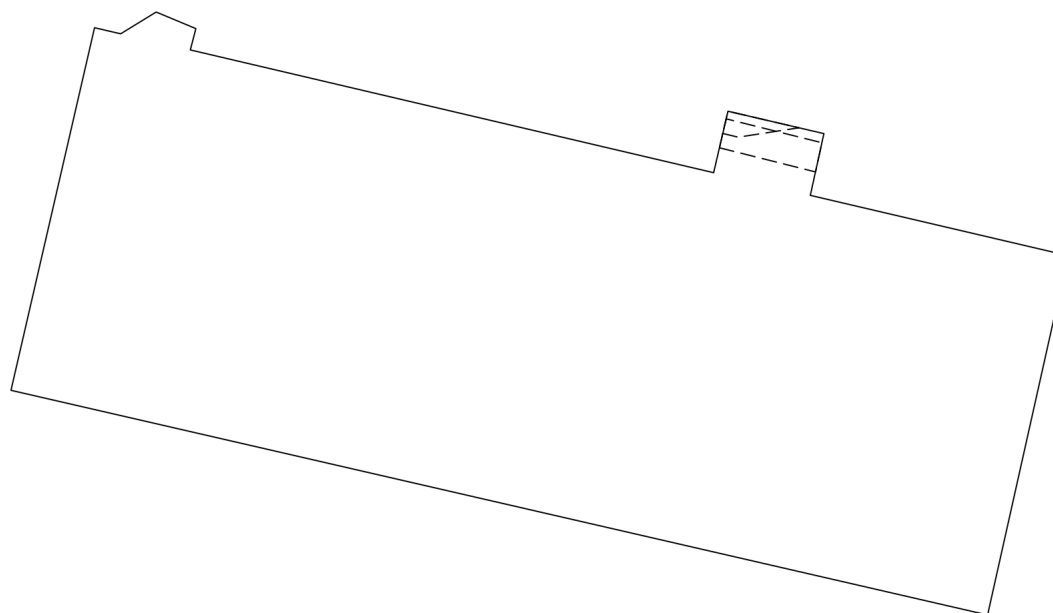
|                          |  |  |  |
|--------------------------|--|--|--|
| Земельный участок        |  |  |  |
| вид объекта недвижимости |  |  |  |

|                    |                           |                   |                         |
|--------------------|---------------------------|-------------------|-------------------------|
| Лист № 1 раздела 3 | Всего листов раздела 3: 1 | Всего разделов: 8 | Всего листов отчёта: 24 |
|--------------------|---------------------------|-------------------|-------------------------|

01.10.2024г. № КУВИ-001/2024-242718256

Кадастровый номер: 24:50:0100239:2121

План (чертеж, схема) земельного участка



|               |                       |  |  |
|---------------|-----------------------|--|--|
| Масштаб 1:500 | Условные обозначения: |  |  |
|---------------|-----------------------|--|--|

Отчёт об объекте недвижимости  
Описание местоположения земельного участка

|  |                             |                    |                         |
|--|-----------------------------|--------------------|-------------------------|
| Земельный участок                      |                             |                    |                         |
| вид объекта недвижимости               |                             |                    |                         |
| Лист № 1 раздела 3.1                   | Всего листов раздела 3.1: 3 | Всего разделов: 8  | Всего листов отчёта: 24 |
| 01.10.2024г. № КУВИ-001/2024-242718256 |                             |                    |                         |
| Кадастровый номер:                     |                             | 24:50:0100239:2121 |                         |

| Описание местоположения границ земельного участка |             |          |                   |                              |                                   |                                     |  |
|---|-------------|----------|-------------------|------------------------------|-----------------------------------|-------------------------------------|--|
| № п/п   | Номер точки |          | Дирекционный угол | Горизонтальное проложение, м | Описание закрепления на местности | Кадастровые номера смежных участков | Сведения об адресах правообладателей смежных земельных участков  |
|   | начальная   | конечная |                   |                              |                                   |                                     |  |
| 1   | 2           | 3        | 4                 | 5                            | 6                                 | 7                                   | 8  |
| 1   | 1.1.1       | 1.1.2    | 103°11.2`         | 1.8                          | данные отсутствуют                | 24:50:0100239:2120(1)               | 121151, г. Москва, г. Москва, пер. Дохтуровский, д. 6, кв. 51; sli1672@mail.ru, 660021, край.<br>Красноярский, г. Красноярск, ул. Вокзальная, д. 33 кв. 17; 660021, Красноярский край, г. Красноярск, ул. Вокзальная, д. 33, кв. 17; sli1672@mail.ru, 660021, Красноярский край, г. Красноярск, ул. Декабристов, д. 40, кв. 4; адрес отсутствует |
| 2   | 1.1.2       | 1.1.3    | 58°28.4`          | 2.79                         | данные отсутствуют                | 24:50:0100239:2120(1)               | 121151, г. Москва, г. Москва, пер. Дохтуровский, д. 6, кв. 51; sli1672@mail.ru, 660021, край.<br>Красноярский, г. Красноярск, ул. Вокзальная, д. 33 кв. 17; 660021, Красноярский край, г. Красноярск, ул. Вокзальная, д. 33, кв. 17; sli1672@mail.ru, 660021, Красноярский край, г. Красноярск, ул. Декабристов, д. 40, кв. 4; адрес отсутствует |
| 3   | 1.1.3       | 1.1.4    | 112°39.0`         | 2.88                         | данные отсутствуют                | 24:50:0100239:2120(1)               | 121151, г. Москва, г. Москва, пер. Дохтуровский, д. 6, кв. 51; sli1672@mail.ru, 660021, край.<br>Красноярский, г. Красноярск, ул. Вокзальная, д. 33 кв. 17; 660021, Красноярский край, г. Красноярск, ул. Вокзальная, д. 33, кв. 17; sli1672@mail.ru, 660021, Красноярский край, г. Красноярск, ул. Декабристов, д. 40, кв. 4; адрес отсутствует |

| Земельный участок                      |       |                             |           |                    |                    |                       |   |
|--|-------|-----------------------------|-----------|--------------------|--------------------|-----------------------|---|
| вид объекта недвижимости               |       |                             |           |                    |                    |                       |   |
| Лист № 2 раздела 3.1                   |       | Всего листов раздела 3.1: 3 |           |                    | Всего разделов: 8  |                       | Всего листов отчёта: 24   |
| 01.10.2024г. № КУВИ-001/2024-242718256 |       |                             |           |                    |                    |                       |   |
| Кадастровый номер:                     |       |                             |           | 24:50:0100239:2121 |                    |                       |   |
| 4                                      | 1.1.4 | 1.1.5                       | 194°30.4` | 1.48               | данные отсутствуют | 24:50:0100239:2120(1) | 121151, г. Москва, г. Москва, пер. Дохтуровский, д. 6, кв. 51; sli1672@mail.ru, 660021, край. Красноярский, г. Красноярск, ул. Вокзальная, д. 33 кв. 17; 660021, Красноярский край, г. Красноярск, ул. Вокзальная, д. 33, кв. 17; sli1672@mail.ru, 660021, Красноярский край, г. Красноярск, ул. Декабристов, д. 40, кв. 4; адрес отсутствует |
| 5                                      | 1.1.5 | 1.1.6                       | 103°12.4` | 36.02              | данные отсутствуют | 24:50:0100239:2120(1) | 121151, г. Москва, г. Москва, пер. Дохтуровский, д. 6, кв. 51; sli1672@mail.ru, 660021, край. Красноярский, г. Красноярск, ул. Вокзальная, д. 33 кв. 17; 660021, Красноярский край, г. Красноярск, ул. Вокзальная, д. 33, кв. 17; sli1672@mail.ru, 660021, Красноярский край, г. Красноярск, ул. Декабристов, д. 40, кв. 4; адрес отсутствует |
| 6                                      | 1.1.6 | 1.1.7                       | 13°7.0`   | 4.23               | данные отсутствуют | 24:50:0100239:2120(1) | 121151, г. Москва, г. Москва, пер. Дохтуровский, д. 6, кв. 51; sli1672@mail.ru, 660021, край. Красноярский, г. Красноярск, ул. Вокзальная, д. 33 кв. 17; 660021, Красноярский край, г. Красноярск, ул. Вокзальная, д. 33, кв. 17; sli1672@mail.ru, 660021, Красноярский край, г. Красноярск, ул. Декабристов, д. 40, кв. 4; адрес отсутствует |
| 7                                      | 1.1.7 | 1.1.8                       | 103°7.9`  | 6.6                | данные отсутствуют | 24:50:0100239:2120(1) | 121151, г. Москва, г. Москва, пер. Дохтуровский, д. 6, кв. 51; sli1672@mail.ru, 660021, край. Красноярский, г. Красноярск, ул. Вокзальная, д. 33 кв. 17; 660021, Красноярский край, г. Красноярск, ул. Вокзальная, д. 33, кв. 17; sli1672@mail.ru, 660021, Красноярский край, г. Красноярск, ул. Декабристов, д. 40, кв. 4; адрес отсутствует |
| 8                                      | 1.1.8 | 1.1.9                       | 192°23.8` | 4.24               | данные отсутствуют | 24:50:0100239:2120(1) | 121151, г. Москва, г. Москва, пер. Дохтуровский, д. 6, кв. 51; sli1672@mail.ru, 660021, край. Красноярский, г. Красноярск, ул. Вокзальная, д. 33 кв. 17; 660021, Красноярский край, г. Красноярск, ул. Вокзальная, д. 33, кв. 17; sli1672@mail.ru, 660021, Красноярский край, г. Красноярск, ул. Декабристов, д. 40, кв. 4; адрес отсутствует |



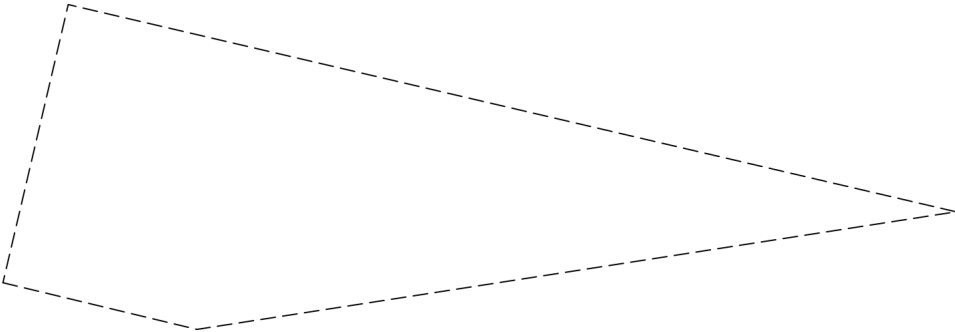
| Земельный участок                      |        |                             |           |                    |                    |                         |   |
|--|--------|-----------------------------|-----------|--------------------|--------------------|-------------------------|---|
| вид объекта недвижимости               |        |                             |           |                    |                    |                         |   |
| Лист № 3 раздела 3.1                   |        | Всего листов раздела 3.1: 3 |           | Всего разделов: 8  |                    | Всего листов отчёта: 24 |   |
| 01.10.2024г. № КУВИ-001/2024-242718256 |        |                             |           |                    |                    |                         |   |
| Кадастровый номер:                     |        |                             |           | 24:50:0100239:2121 |                    |                         |   |
| 1                                      | 2      | 3                           | 4         | 5                  | 6                  | 7                       | 8   |
| 9                                      | 1.1.9  | 1.1.10                      | 103°10.0` | 17.74              | данные отсутствуют | 24:50:0100239:2120(1)   | 121151, г. Москва, г. Москва, пер. Дохтуровский, д. 6, кв. 51; sli1672@mail.ru, 660021, край. Красноярский, г. Красноярск, ул. Вокзальная, д. 33 кв. 17; 660021, Красноярский край, г. Красноярск, ул. Вокзальная, д. 33, кв. 17; sli1672@mail.ru, 660021, Красноярский край, г. Красноярск, ул. Декабристов, д. 40, кв. 4; адрес отсутствует |
| 10                                     | 1.1.10 | 1.1.11                      | 192°36.7` | 24.69              | данные отсутствуют | 24:50:0100239:2120(1)   | 121151, г. Москва, г. Москва, пер. Дохтуровский, д. 6, кв. 51; sli1672@mail.ru, 660021, край. Красноярский, г. Красноярск, ул. Вокзальная, д. 33 кв. 17; 660021, Красноярский край, г. Красноярск, ул. Вокзальная, д. 33, кв. 17; sli1672@mail.ru, 660021, Красноярский край, г. Красноярск, ул. Декабристов, д. 40, кв. 4; адрес отсутствует |
| 11                                     | 1.1.11 | 1.1.12                      | 282°57.5` | 67.16              | данные отсутствуют | 24:50:0100239:2120(1)   | 121151, г. Москва, г. Москва, пер. Дохтуровский, д. 6, кв. 51; sli1672@mail.ru, 660021, край. Красноярский, г. Красноярск, ул. Вокзальная, д. 33 кв. 17; 660021, Красноярский край, г. Красноярск, ул. Вокзальная, д. 33, кв. 17; sli1672@mail.ru, 660021, Красноярский край, г. Красноярск, ул. Декабристов, д. 40, кв. 4; адрес отсутствует |
| 12                                     | 1.1.12 | 1.1.1                       | 12°58.3`  | 24.95              | данные отсутствуют | 24:50:0100239:2120(1)   | 121151, г. Москва, г. Москва, пер. Дохтуровский, д. 6, кв. 51; sli1672@mail.ru, 660021, край. Красноярский, г. Красноярск, ул. Вокзальная, д. 33 кв. 17; 660021, Красноярский край, г. Красноярск, ул. Вокзальная, д. 33, кв. 17; sli1672@mail.ru, 660021, Красноярский край, г. Красноярск, ул. Декабристов, д. 40, кв. 4; адрес отсутствует |

Отчёт об объекте недвижимости  
Описание местоположения земельного участка

|  |                             |                    |                         |
|--|-----------------------------|--------------------|-------------------------|
| Земельный участок                      |                             |                    |                         |
| вид объекта недвижимости               |                             |                    |                         |
| Лист № 1 раздела 3.2                   | Всего листов раздела 3.2: 1 | Всего разделов: 8  | Всего листов отчёта: 24 |
| 01.10.2024г. № КУВИ-001/2024-242718256 |                             |                    |                         |
| Кадастровый номер:                     |                             | 24:50:0100239:2121 |                         |

| Сведения о характерных точках границы земельного участка |               |          |                                   |   |
|--|---------------|----------|-----------------------------------|---|
| Система координат 167                                    |               |          |                                   |   |
| Номер точки  | Координаты, м |          | Описание закрепления на местности | Средняя квадратичная погрешность определения координат характерных точек границ земельного участка, м |
|  | X             | Y        |                                   |   |
| 1  | 2             | 3        | 4                                 | 5   |
| 1  | 632285.52     | 92988.14 | -                                 | 0.1   |
| 2  | 632285.11     | 92989.89 | -                                 | 0.1   |
| 3  | 632286.57     | 92992.27 | -                                 | 0.1   |
| 4  | 632285.46     | 92994.93 | -                                 | 0.1   |
| 5  | 632284.03     | 92994.56 | -                                 | 0.1   |
| 6  | 632275.8      | 93029.63 | -                                 | 0.1   |
| 7  | 632279.92     | 93030.59 | -                                 | 0.1   |
| 8  | 632278.42     | 93037.02 | -                                 | 0.1   |
| 9  | 632274.28     | 93036.11 | -                                 | 0.1   |
| 10   | 632270.24     | 93053.38 | -                                 | 0.1   |
| 11   | 632246.15     | 93047.99 | -                                 | 0.1   |
| 12   | 632261.21     | 92982.54 | -                                 | 0.1   |
| 1  | 632285.52     | 92988.14 | -                                 | 0.1   |

Отчёт об объекте недвижимости  
Сведения о частях земельного участка

|   |                           |   |                         |
|---|---------------------------|---|-------------------------|
| Земельный участок   |                           |   |                         |
| вид объекта недвижимости  |                           |   |                         |
| Лист № 1 раздела 4  | Всего листов раздела 4: 2 | Всего разделов: 8                         | Всего листов отчёта: 24 |
| 01.10.2024г. № КУВИ-001/2024-242718256  |                           |   |                         |
| Кадастровый номер:  | 24:50:0100239:2121        |   |                         |
| План (чертеж, схема) части земельного участка                                       |                           | Учетный номер части: 24:50:0100239:2121/1 |                         |
|  |                           |   |                         |
| Масштаб 1:40  | Условные обозначения:     |   |                         |

Земельный участок

вид объекта недвижимости

Лист № 2 раздела 4

Всего листов раздела 4: 2

Всего разделов: 8

Всего листов отчёта: 24

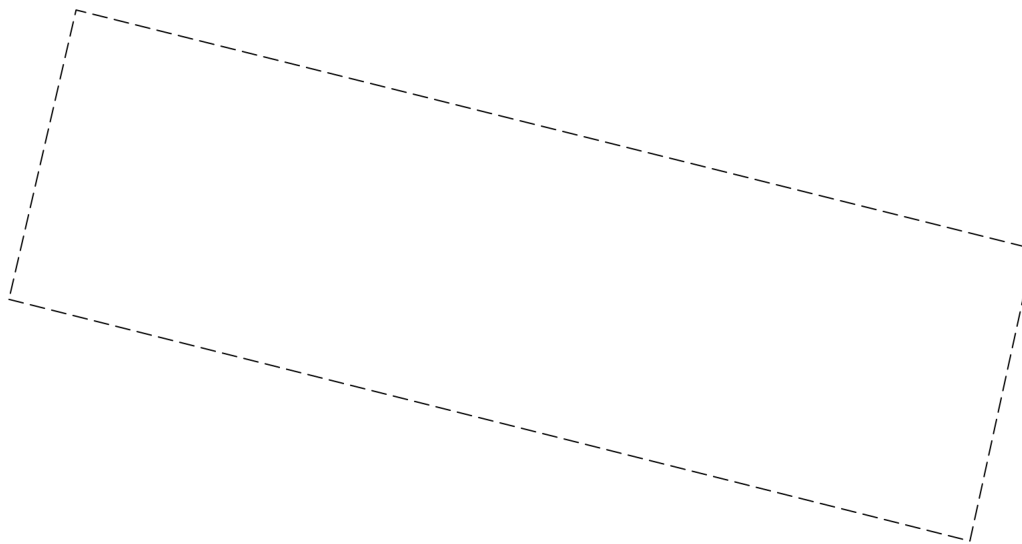
01.10.2024г. № КУВИ-001/2024-242718256

Кадастровый номер:

24:50:0100239:2121

План (чертеж, схема) части земельного участка

Учетный номер части: 24:50:0100239:2121/2



Масштаб 1:50

Условные обозначения:

Отчёт об объекте недвижимости  
Сведения о частях земельного участка

| Земельный участок                      |                             |   |                         |
|--|-----------------------------|---|-------------------------|
| вид объекта недвижимости               |                             |   |                         |
| Лист № 1 раздела 4.1                   | Всего листов раздела 4.1: 2 | Всего разделов: 8   | Всего листов отчёта: 24 |
| 01.10.2024г. № КУВИ-001/2024-242718256 |                             |   |                         |
| Кадастровый номер:                     |                             | 24:50:0100239:2121  |                         |
| Учетный номер части                    | Площадь, м2                 | Содержание ограничения в использовании или ограничения права на объект недвижимости или обременения объекта недвижимости  |                         |
| 1                                      | 2                           | 3   |                         |
| 24:50:0100239:2121/1                   |                             | <p>вид ограничения (обременения): ограничения прав на земельный участок, предусмотренные статьей 56 Земельного кодекса Российской Федерации; Срок действия: не установлен; реквизиты документа-основания: доверенность от 20.07.2018 серия: 24АА № 3203522; сопроводительное письмо от 22.05.2019 № ОКТ-05-22-15-57; о порядке установления охранных зон объектов электросетевого хозяйства и особых условий использования земельных участков, расположенных в границах таких зон от 24.02.2009 № 160 выдан: Правительство РФ; описание местоположения границ от 01.03.2019 № б/н; Содержание ограничения (обременения): Ограничения использования объектов недвижимости в границах охранной зоны линии электропередач установлены в соответствии с п. 8-15 «Правил установления охранных зон объектов электросетевого хозяйства и особых условий использования земельных участков, расположенных в границах таких зон», утвержденных Постановлением Правительства РФ № 160 от 24.02.2009 г. (в ред. от 26.08.2013г.) «О порядке установления охранных зон объектов электросетевого хозяйства и особых условий использования земельных участков, расположенных в границах таких зон»; Реестровый номер границы: 24:50-6.4150; Вид объекта реестра границ: Зона с особыми условиями использования территории; Вид зоны по документу: Охранная зона КЛ 10 кВ от ТП-2003 до ТП-8017; Тип зоны: Охранная зона инженерных коммуникаций; Номер: б/н</p> |                         |
| 24:50:0100239:2121/2                   | 13                          | <p>вид ограничения (обременения): ограничения прав на земельный участок, предусмотренные статьей 56 Земельного кодекса Российской Федерации; Срок действия: не установлен; реквизиты документа-основания: распоряжение "Об установлении публичного сервитута (ПАО "РОССЕТИ СИБИРЬ") от 14.02.2023 № 762-недв выдан: Администрация города Красноярск; Содержание ограничения (обременения): Публичный сервитут площадью 304 кв.м.: - в отношении части земельного участка площадью 195 кв.м, входящей в границы земельного участка с кадастровым номером 24:50:0100239:2120, расположенного по адресу: Красноярский край, г. Красноярск, Октябрьский район, пр-кт Свободный; - в отношении части земельного участка площадью 13 кв.м, входящей в границы земельного участка с кадастровым номером 24:50:0100239:2121, расположенного по адресу: Красноярский край, г. Красноярск, Октябрьский район, пр-кт Свободный; - в отношении части земельного участка площадью 96 кв.м, входящей в границы земельного участка с кадастровым номером 24:50:0000000:194124, расположенного по адресу: г. Красноярск, ул. Вербная, в целях размещения ПАО "Россети Сибирь" (ОГРН 1052460054327, ИНН 2460069527) объектов электросетевого хозяйства, необходимых для технологического присоединения к сетям инженерно-технического</p>  |                         |

Земельный участок

вид объекта недвижимости

Лист № 2 раздела 4.1

Всего листов раздела 4.1: 2

Всего разделов: 8

Всего листов отчёта: 24

01.10.2024г. № КУВИ-001/2024-242718256

Кадастровый номер:

24:50:0100239:2121

обеспечения. Публичный сервитут устанавливается на 49 (сорок девять) лет. Адрес электронной почты: kotova\_aa@kg.rosseti-sib.ru. Почтовый адрес: 660041, Российская Федерация, Красноярский край, г. Красноярск, пр. Свободный, 66а.; Реестровый номер границы: 24:50-6.9448; Вид объекта реестра границ: Зона с особыми условиями использования территории; Вид зоны по документу: Публичный сервитут в целях размещения ПАО "Россети Сибирь" объектов электросетевого хозяйства; Номер: -; Индекс: -

Отчёт об объекте недвижимости  
Сведения о частях земельного участка

|                          |  |  |  |
|--------------------------|--|--|--|
| Земельный участок        |  |  |  |
| вид объекта недвижимости |  |  |  |

|                      |                             |                   |                         |
|----------------------|-----------------------------|-------------------|-------------------------|
| Лист № 1 раздела 4.2 | Всего листов раздела 4.2: 2 | Всего разделов: 8 | Всего листов отчёта: 24 |
|----------------------|-----------------------------|-------------------|-------------------------|

01.10.2024г. № КУВИ-001/2024-242718256

Кадастровый номер: 24:50:0100239:2121

Сведения о характерных точках границы части (частей) земельного участка

Учетный номер части: 24:50:0100239:2121/1

Система координат

| Номер точки | Координаты, м |          | Описание закрепления на местности | Средняя квадратичная погрешность определения координат характерных точек границ земельного участка, м |
|-------------|---------------|----------|-----------------------------------|---|
|             | X             | Y        |                                   |   |
| 1           | 2             | 3        | 4                                 | 5   |
| 1           | 632278.43     | 93030.24 | -                                 | -   |
| 2           | 632279.92     | 93030.59 | -                                 | -   |
| 3           | 632278.81     | 93035.35 | -                                 | -   |
| 4           | 632278.18     | 93031.28 | -                                 | -   |
| 1           | 632278.43     | 93030.24 | -                                 | -   |

## Земельный участок

вид объекта недвижимости

Лист № 2 раздела 4.2

Всего листов раздела 4.2: 2

Всего разделов: 8

Всего листов отчёта: 24

01.10.2024г. № КУВИ-001/2024-242718256

Кадастровый номер:

24:50:0100239:2121

## Сведения о характерных точках границы части (частей) земельного участка

Учетный номер части: 24:50:0100239:2121/2

## Система координат

| Номер точки | Координаты, м |          | Описание закрепления на местности | Средняя квадратичная погрешность определения координат характерных точек границ земельного участка, м |
|-------------|---------------|----------|-----------------------------------|---|
|             | X             | Y        |                                   |   |
| 1           | 2             | 3        | 4                                 | 5   |
| 1           | 632277.47     | 93030.02 | -                                 | -   |
| 2           | 632279.41     | 93030.47 | -                                 | -   |
| 3           | 632277.81     | 93036.88 | -                                 | -   |
| 4           | 632277.81     | 93036.89 | -                                 | -   |
| 5           | 632275.85     | 93036.46 | -                                 | -   |
| 6           | 632277.47     | 93030.02 | -                                 | -   |